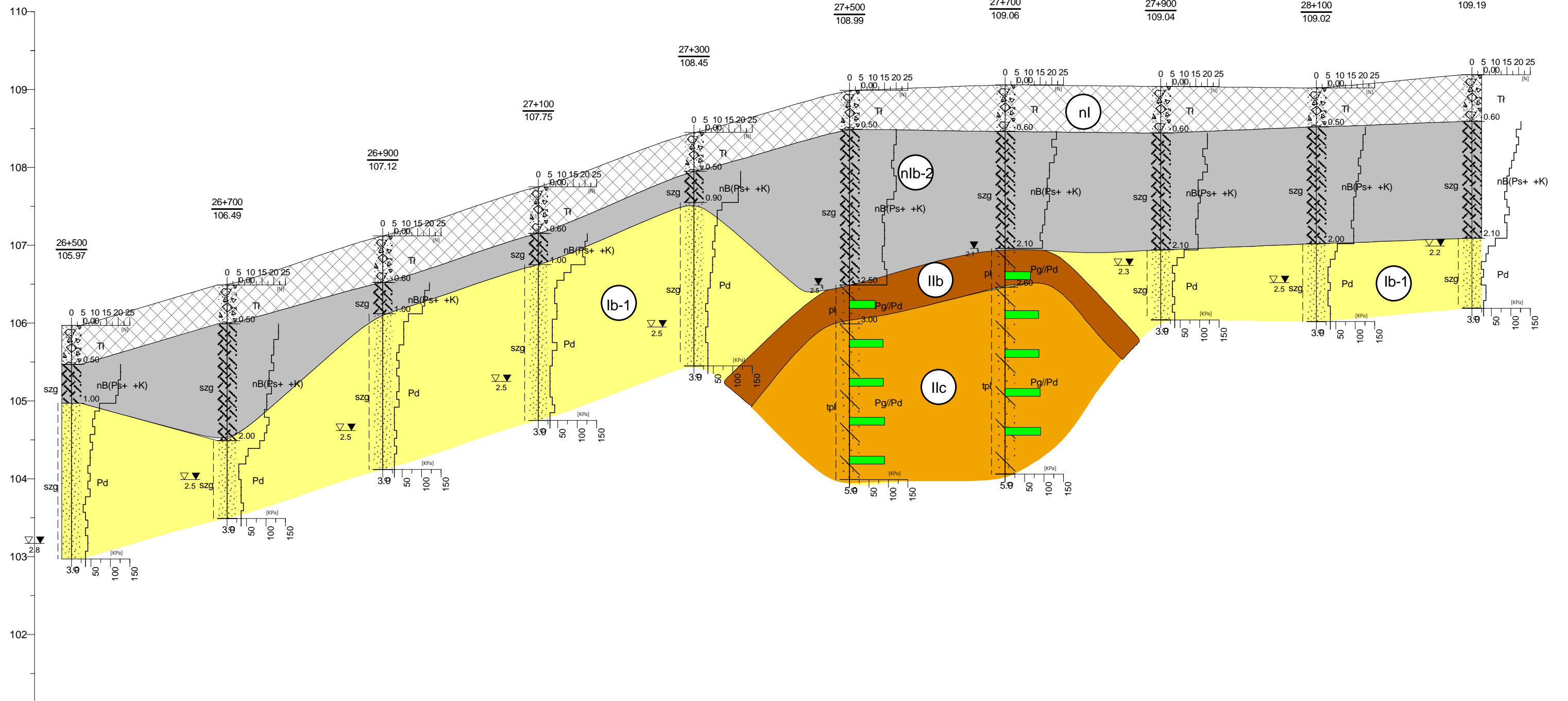


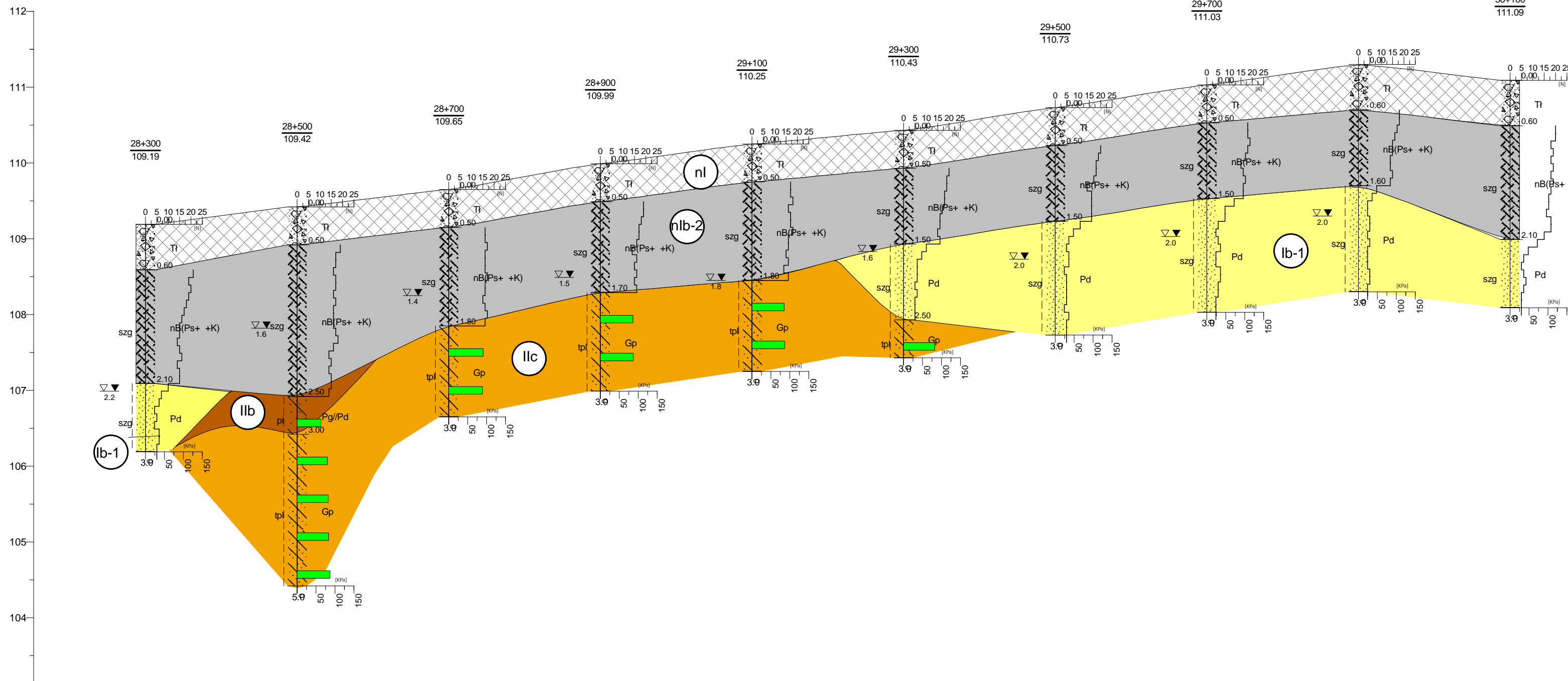
GEOSTUDIO Maciej Małakowski			Zał.Nr 12.1.1
km 24+600 do km 26+500 tor istniejący		MODERNIZACJA INFRASTRUKTURY KOLEJOWEJ LINII WKD BUDOWA DRUGIEGO TORU LINII KOLEJOWEJ NR 47 OD PODKOWY LE NEJ DO GRODZISKA MAZOWIECKIEGO	
Przekrój geologiczno-inżynierski			Skala 1: 5000 50
Opracował	Data	Nazwisko dr M. Małakowski	Podpis

m n.p.m.



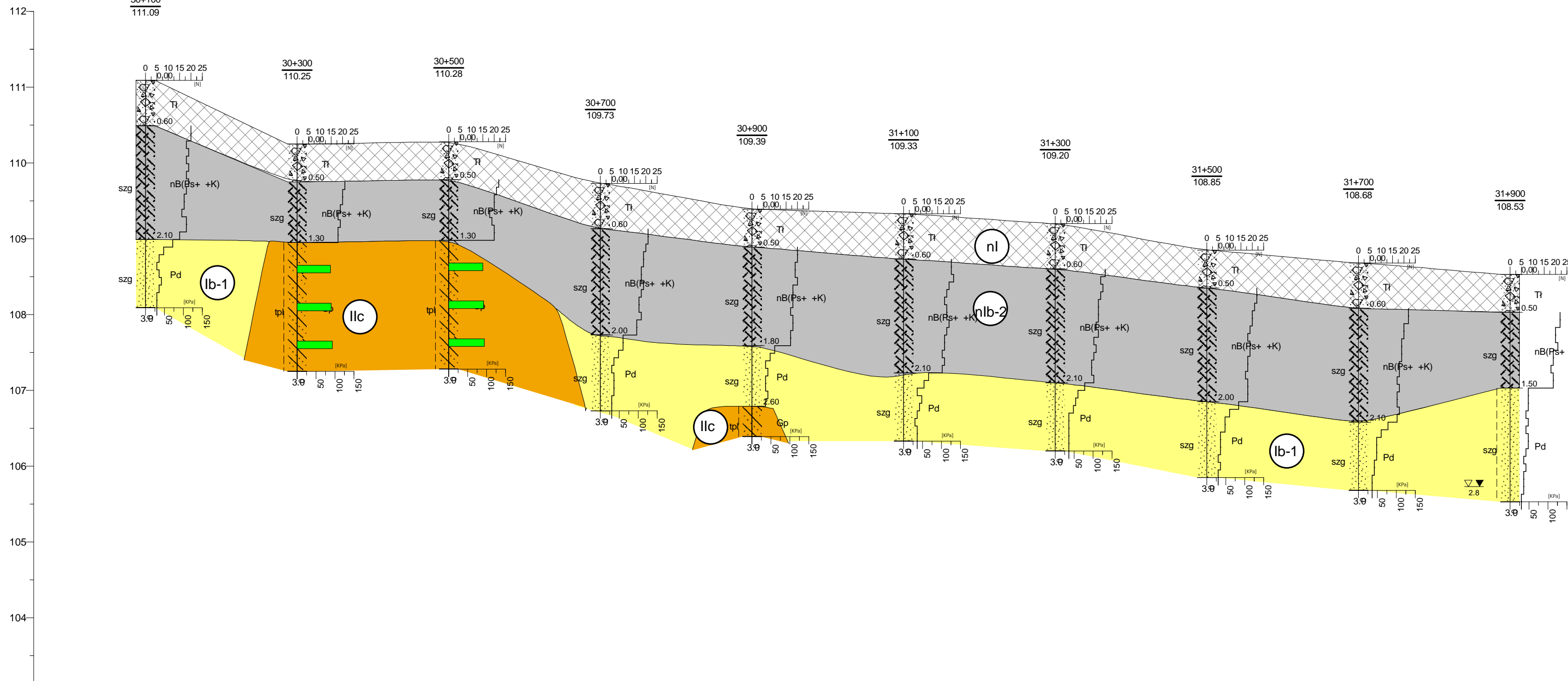
GEOSTUDIO Maciej Małakowski			Zał.Nr 12.1.2
km 26+500 do km 28+300 tor projektowany		MODERNIZACJA INFRASTRUKTURY KOLEJOWEJ LINII WKD BUDOWA DRUGIEGO TORU LINII KOLEJOWEJ NR 47 OD PODKOWY LE NEJ DO GRODZISKA MAZOWIECKIEGO	
Przekrój geologiczno-inżynierski			Skala 1: 5000 50
Opracował	Data	Nazwisko dr M. Małakowski	Podpis

m n.p.m.



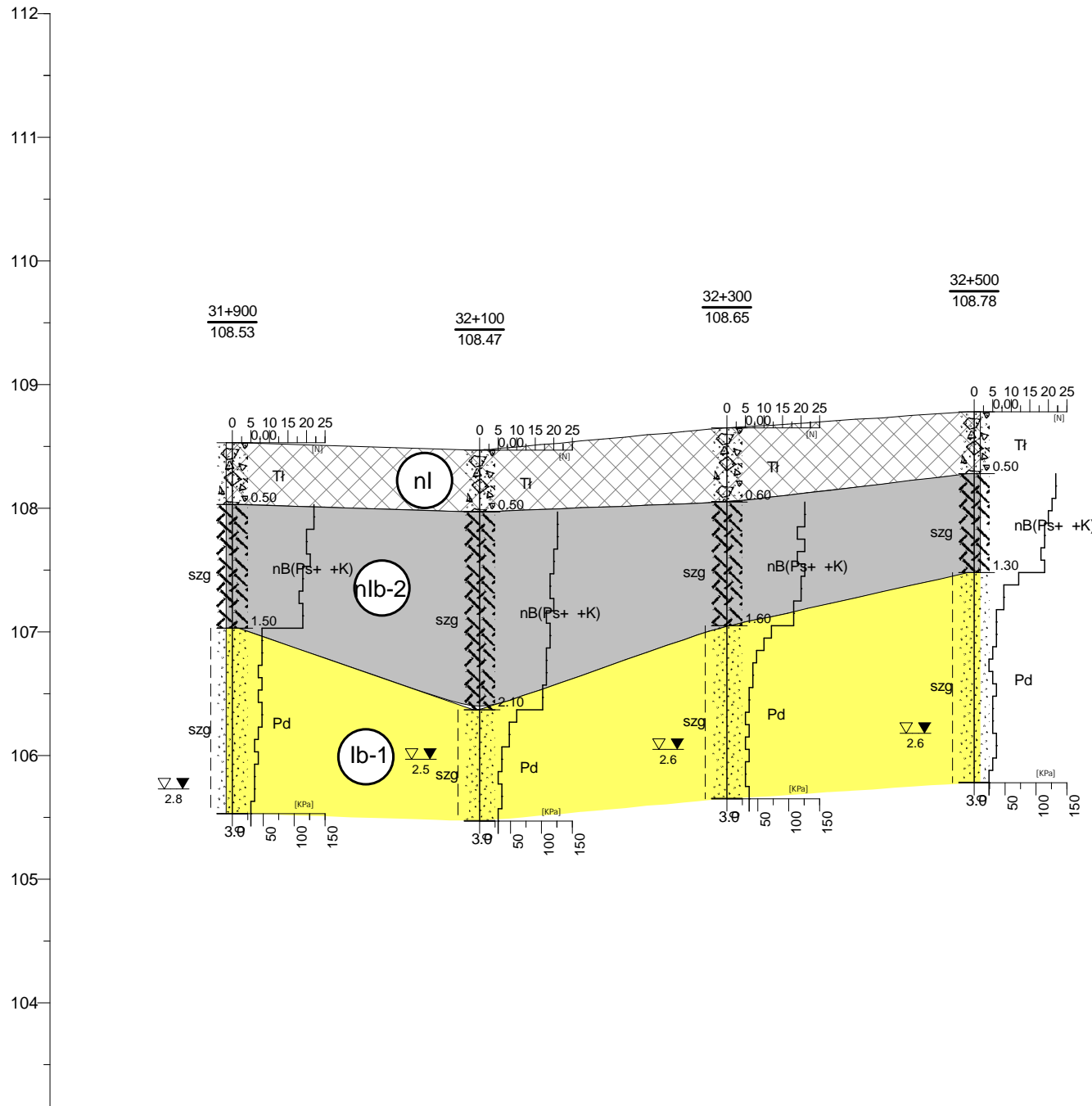
GEOSTUDIO Maciej Małkowski				Zał.Nr 12.1.3
km 28+300 do km 30+100 tor istniejący		MODERNIZACJA INFRASTRUKTURY KOLEJOWEJ LINII WKD BUDOWA DRUGIEGO TORU LINII KOLEJOWEJ NR 47 OD PODKOWY LE NEJ DO GRODZISKA MAZOWIECKIEGO		
Przekrój geologiczno-inżynierski				Skala 1: 5000 50
Opracował	Data	Nazwisko dr M. Małkowski	Podpis	

m n.p.m.



GEOSTUDIO Maciej Małakowski			Zał.Nr 12.1.4
km 30+100 do km 31+900 tor istniejący		MODERNIZACJA INFRASTRUKTURY KOLEJOWEJ LINII WKD BUDOWA DRUGIEGO TORU LINII KOLEJOWEJ NR 47 OD PODKOWY LE NEJ DO GRODZISKA MAZOWIECKIEGO	
Przekrój geologiczno-inżynierski			Skala 1: $\frac{5000}{50}$
	Data	Nazwisko	Podpis
Opracował		dr M. Małakowski	

m n.p.m.



GEOSTUDIO Maciej Małakowski			Zał.Nr 12.1.5
km 31+900 do km 32+500 tor istniejący		MODERNIZACJA INFRASTRUKTURY KOLEJOWEJ LINII WKD BUDOWA DRUGIEGO TORU LINII KOLEJOWEJ NR 47 OD PODKOWY LE NEJ DO GRODZISKA MAZOWIECKIEGO	
Przekrój geologiczno-inżynierski			Skala 1: $\frac{5000}{50}$
Opracował	Data	Nazwisko dr M. Małakowski	Podpis