


**Mapa Hydrogeologiczna Polski
skala 1:50 000
arkusz Grodzisk Mazowiecki**

0.5 0 0.5 1 1.5 km

Objaśnienia

 Linia kolejowa nr 47

Objaśnienia do Mapy Hydrogeologicznej Polski, arkusz Grodzisk Mazowiecki

Wydajność potencjalna studni wierczonej, m³/h,

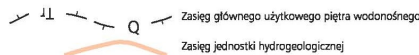


Regionalizacja hydrogeologiczna:

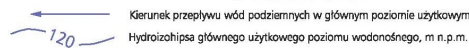


Symbol jednostki hydrogeologicznej
6 - numer jednostki, Q - symbol stratygraficzny użytkowego piętrowo wodonośnego,
b - stopień izolacji, I - przedział wielkości zasobów dyspozycyjnych jednostkowych;
pogrubiony symbol stratygraficzny Q oznacza główne użytkowe piętrowo wodonośne
Stopień izolacji
a - brak izolacji
b - izolacja słaba
c - izolacja dobra
Symbole stratygraficzne użytkowych piętrowo wodonośnych:
Q - czwartorzęd
Tr - trzeciorzęd

Zasoby dyspozycyjne, jednostkowe, m³/24 h/km²:
I < 100
II - 100 - 200



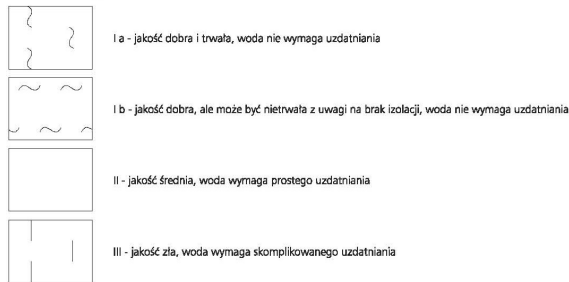
HYDRODYNAMIKA



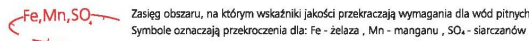
JAKOŚĆ WÓD PODZIEMNYCH

Główny użytkowy poziom wodonośny

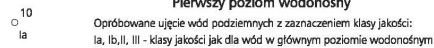
Klasy jakości



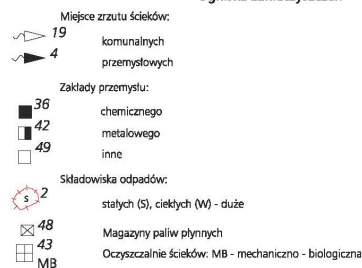
Wskaźniki jakości wody przekraczające wymagania dla wód pitnych



Pierwszy poziom wodonośny



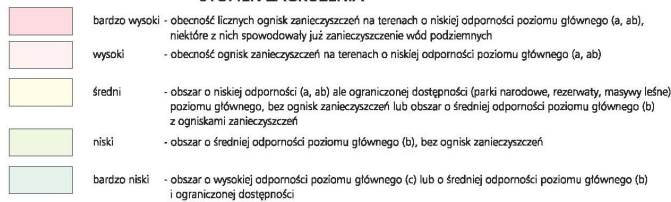
Ogniska zanieczyszczeń



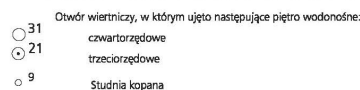
Klasy czystości wody w rzekach na odcinkach zagrożeń dla wód pitnych



STOPIEŃ ZAGROŻENIA



REPREZENTATYWNE OTWORY WIERTNICZE, STUDNIE KOPANE



INNE SYMBOLE

